



**BIURO PROJEKTOWO – KONSULTINGOWE  
MKM – Projekt inż. Marcin Kuciak**

BUDOWNICTWO DROGOWE MOSTOWE INŻYNIERYJNE  
PROJEKTOWANIE – NADZÓR  
ul. Długa 14/6 61-850 Poznań

---

# **ZAŁĄCZNIKI DO PROJEKTU BUDOWLANEGO**

**Zamierzenie budowlane:**

## **BUDOWA DROGI NR 376563P W CICHEJ GÓRZE**

**Adres obiektu budowlanego:**

GMINA NOWY TOMYŚL  
POWIAT NOWOTOMYSKI  
WOJEWÓDZTWO WIELKOPOLSKIE  
KATEGORIA OBIEKTU: IV, XXV

**DZIAŁKI OBJĘTE INWESTYCJĄ:**

Obręb 0005 Cicha Góra, dz. nr 40, 168, 169/1, 27, 17, 134/1, 15, 18, 867/3  
Obręb 0003 Bukowiec, dz. nr 874/3, 852/2

**Inwestor:**

Gmina Nowy Tomyśl  
ul. Poznańska 33  
64-300 Nowy Tomyśl



**BIURO PROJEKTOWO – KONSULTINGOWE  
MKM – Projekt inż. Marcin Kuciak**

BUDOWNICTWO DROGOWE MOSTOWE INŻYNIERYJNE  
PROJEKTOWANIE – NADZÓR  
ul. Długa 14/6 61-850 Poznań

**I. INFORMACJA DOTYCZĄCA BEZPIECZEŃSTWA  
I OCHRONY ZDROWIA**

**Zamierzenie budowlane:**

**BUDOWA DROGI NR 376563P  
W CICHEJ GÓRZE**

**Adres obiektu budowlanego:**

GMINA NOWY TOMYŚL  
POWIAT NOWOTOMYSKI  
WOJEWÓDZTWO WIELKOPOLSKIE  
KATEGORIA OBIEKTU: IV, XXV

**DZIAŁKI OBJĘTE INWESTYCJĄ:**

Obręb 0005 Cicha Góra, dz. nr 40, 168, 169/1, 27, 17, 134/1, 15, 18, 867/3  
Obręb 0003 Bukowiec, dz. nr 874/3, 852/2

**Inwestor:**

**Gmina Nowy Tomyśl  
ul. Poznańska 33  
64-300 Nowy Tomyśl**

BRANŻA	STANOWISKO	IMIĘ I NAZWISKO	NR UPRAWNIEŃ	SPECJALNOŚĆ	PODPIS
Drogowa	Projektant	inż. Marcin Kuciak	WKP/0260/PWOD/08	Projektowanie i kierowanie robotami budowlanymi bez ograniczeń w specjalności drogowej	
	Sprawdzający	mgr inż. Jacek Bromber	WKP/0290/POOD/12	Projektowanie bez ograniczeń w specjalności drogowej	

**POZNAŃ, LISTOPAD 2024**

## **1. Nazwa i adres obiektu budowlanego oraz inwestora**

Budowa drogi nr 376563P w Cichej Górze

Obręb 0005 Cicha Góra, dz. nr 40, 168, 169/1, 27, 17, 134/1, 15, 18, 867/3

Obręb 0003 Bukowiec, dz. nr 874/3, 852/2

Inwestor: Gmina Nowy Tomyśl

ul. Poznańska 33

64 – 300 Nowy Tomyśl

## **2. Imię i nazwisko projektanta oraz data sporządzania informacji**

inż. Marcin Kuciak

Nr uprawnień: WKP/0260/PWOD/08

Data sporządzenia: 25.11.2024r.

## **3. Zakres robót całego zamierzenia inwestycyjnego oraz kolejność realizacji poszczególnych obiektów**

W ramach niniejszego opracowania zaprojektowano budowę drogi gminnej nr 376563P w Cichej Górze.

Zakres rzeczowy projektu obejmuje wykonanie prac drogowych w następującej kolejności:

### **A. ROBOTY PRZYGOTOWAWCZE**

Odtworzenie trasy i punktów wysokościowych w terenie równinnym

Usunięcie warstwy ziemi urodzajnej (humusu)

### **B. ROBOTY ZIEMNE**

Wykonanie wykopów mechanicznie

Wykonywanie nasypów mechanicznie

Plantowanie skarp wykopów oraz nasypów

### **C. PODBUDOWY**

Wykonanie koryta mechanicznie wraz z profilowaniem i zagęszczeniem podłoża

Oczyszczenie mechaniczne warstw konstrukcyjnych

Wykonanie podbudowy z mieszanki niezwiązanej stabilizowanej mechanicznie

Wykonanie podbudowy z kruszywa związanego hydraulicznie cementem

Wykonanie umocnienia pobocza

### **D. NAWIERZCHNIA**

Wykonanie nawierzchni z betonowych płyt ażurowych

Wykonanie nawierzchni z betonowych płyt śladowych

Wykonanie nawierzchni z betonowej kostki brukowej

Wykonanie nawierzchni z kruszywa

### **E. ROBOTY WYKOŃCZENIOWE**

Humusowanie skarp z obsianiem

### **F. OZNAKOWANIE DRÓG I URZĄDZENIA BEZPIECZEŃSTWA RUCHU**

Oznakowanie poziome jezdni materiałami grubowarstwowymi

Ustawienie słupków z rur stalowych dla znaków drogowych i barier drogowych

Przymocowanie tarcz znaków drogowych

### **G. ELEMENTY ULIC**

Ustawienie krawężników betonowych o wymiarach 12x25x100

## **4. Wykaz istniejących obiektów budowlanych**

W pobliżu projektowanej drogi znajduje się następujące uzbrojenie terenu: sieć wodociągowa, sieć gazowa oraz sieć telekomunikacyjna. W obrębie terenu objętego inwestycją zlokalizowane są drzewa, pola uprawne, pojedyncze zabudowania.

## **5. Wykaz elementów zagospodarowania terenu, które mogą stwarzać zagrożenie bezpieczeństwa i zdrowia ludzi**

Nie projektuje się elementów zagospodarowania terenu, które mogą stwarzać zagrożenia bezpieczeństwa i zdrowia ludzi. Podczas wykonywania prac zaleca się wydzielić stanowiska pracy tak, aby nie doszło do kolizji. Stanowiska pracy sprzętu nie mogą kolidować ze stanowiskami pracy ludzi, składowiskami materiałów budowlanych. Stanowisko pracy koparki usytuować tak, aby była możliwa jej bezpieczna praca bez ryzyka uszkodzenia istniejącego uzbrojenia terenu. Dodatkowo należy oznaczyć miejsca, w których przebiegają urządzenia podziemne. Szczególną uwagę należy zwrócić na elementy uzbrojenia terenu. Szczególną ostrożność należy także zachować przy wykonywaniu robót w pasie jezdni.

## **6. Przewidywane zagrożenia występujące podczas realizacji robót budowlanych**

Zagrożenia mogące wystąpić podczas robót przygotowawczych:

- niebezpieczeństwo niezachowania odpowiedniej ostrożności podczas pracy sprzętu.

Przy wykonywaniu robót ziemnych mogą pojawić się następujące zagrożenia:

- niebezpieczeństwo niezachowania odpowiedniej ostrożności podczas pracy sprzętu,
- osuwanie się ziemi,
- niebezpieczeństwo wpadnięcia do wykopu pracownika lub sprzętu.

Przy wykonaniu podbudowy i nawierzchni:

- niebezpieczeństwo niezachowania odpowiedniej ostrożności podczas pracy sprzętu,
- niebezpieczeństwo odprysku materiału (kruszywo podczas zagęszczania, etc.).

Przy instalowaniu urządzeń bezpieczeństwa ruchu

- niebezpieczeństwo porażenia prądem przy wykonywaniu robót elektrycznych,
- niebezpieczeństwo niezachowania odpowiedniej ostrożności podczas pracy sprzętu.

Przy wykonywaniu elementów ulic:

- niebezpieczeństwo niezachowania odpowiedniej ostrożności podczas pracy sprzętu,
- niebezpieczeństwo odprysku betonowych elementów przy układaniu nawierzchni (podczas cięcia krawężników czy kostki).

Podczas realizacji inwestycji należy szczególną uwagę zwrócić na to, aby:

- roboty w obrębie istniejącej infrastruktury podziemnej wykonywane były ręcznie, tak, by
- nie dopuścić do uszkodzenia istniejącego uzbrojenia terenu,
- pracownicy oraz inspektorowie nadzoru w czasie przebywania na terenie budowy ubrani byli w pomarańczowe odblaskowe kamizelki ostrzegawcze,
- zabezpieczyć i utrzymać oznakowanie placu budowy przez cały okres jej trwania.

Oznakowanie prowadzonych robót związanych z wykonaniem robót wykonać należy

zgodnie z zatwierdzonym Projektem Organizacji Ruchu na czas robót.

## **7. Sposób prowadzenia instruktażu pracowników przed przystąpieniem do realizacji robót szczególnie niebezpiecznych**

- szkolenie ogólne w zakresie BHP,
- omówienie zasad postępowania w przypadku wystąpienia zagrożenia,
- wyznaczenie osób sprawujących bezpośredni nadzór nad pracami szczególnie
- niebezpiecznymi,

- omówienie zasad stosowania przez pracowników środków ochrony indywidualnej oraz odzieży obuwia roboczego.

## **8. Środki techniczne i organizacyjne zapobiegające niebezpieczeństwom wynikającym z wykonania robót budowlanych w strefach szczególnego zagrożenia zdrowia lub w ich sąsiedztwie**

Kierownik budowy powinien podjąć stosowne środki profilaktyczne mające na celu:

- zapewnić organizację pracy i stanowisk pracy w sposób zabezpieczający pracowników przed zagrożeniami wypadkowymi oraz oddziaływaniem czynników szkodliwych i uciążliwych.
- zapewnić likwidację zagrożeń dla zdrowia i życia pracowników głównie przez stosowanie technologii, materiałów i substancji nie powodujących takich zagrożeń.

W razie stwierdzenia bezpośredniego zagrożenia dla życia lub zdrowia pracowników osoba kierująca pracownikami zobowiązana jest do niezwłocznego wstrzymania prac i podjęcia działań w celu usunięcia tego zagrożenia.

Opracował:  
inż. Marcin Kuciak  
nr upr. WKP/260/PWOD/08

## **II.UZGODNIENIA**

## 1. Uzgodnienie z Zarządem Powiatu Nowotomyskiego nr DR.7130.3.20.2024 z dnia 23.09.2024 r.

ZARZĄD POWIATU NOWOTOMYSKIEGO  
ul. Poznańska 33  
64-300 Nowy Tomyśl  
tel. 91 710 71 00  
DR.7130.3.20.2024

Nowy Tomyśl, dnia 23.09.2024 r.

### POSTANOWIENIE

Na podstawie art. 123 ustawy z dnia 14 czerwca 1960r. Kodeks postępowania administracyjnego (Dz. U. z 2024 r., poz. 572) i art. 43 ust. 2 ustawy z dnia 21 marca 1985r. o drogach publicznych (Dz. U. z 2024 r. poz. 320) po rozpatrzeniu wniosku Gminy Nowy Tomyśl z dnia 16.09.2024 r. złożonego przez pełnomocnika Pana Marcina Kuciaka reprezentującego firmę Biuro Projektowo – Konsultingowe MKM – Projekt inż. Marcin Kuciak w sprawie z wydania opinii rozwiązań projektowych w zakresie połączenia projektowanej drogi gminnej nr 376563P z drogą powiatową nr 2722P, w związku z realizacją zadania inwestycyjnego polegającego na budowie drogi nr 376563P w Cichej Górze, Zarząd Powiatu Nowotomyskiego opiniuje pozytywnie w/w zadanie i ustala następujące warunki techniczne dla powyższej inwestycji:

1. Włączając się do drogi powiatowej rzędne projektowanego włączenia drogi gminnej dostosować do rzędnych istniejących z uwzględnieniem warunków technicznych.
2. Zakres wcinki uzgodnić na etapie realizacji w Wydziale Infrastruktury Drogowej Starostwa Powiatowego w Nowym Tomyślu.
3. Odprowadzanie wody z rejonu projektowanej drogi gminnej nr 376563P nie może powodować pogorszenia i zakłócić odprowadzania wód z drogi powiatowej nr 2722P.
4. Zjazd zwykły powinien spełniać następujące warunki:
  - 1) szerokość całkowita, mierzona prostopadłe do osi zjazdu, nie mniejsza niż 5,00 m, w tym:
    - a) szerokość jezdni, bez uwzględnienia wyokrągłeń, o których mowa w pkt 2 – nie mniejsza niż 3,50 m i nie większa niż szerokość jezdni na drodze, mierzona prostopadłe do osi jezdni w miejscu jej przecięcia z osią zjazdu,
    - b) szerokość obustronnych poboczy – nie mniejsza niż 0,75 m każde;
  - 2) przecięcie krawędzi jezdni zjazdu i drogi wyokrąglone łukiem kołowym o promieniu nie mniejszym niż 5,00 m, wyłącznie dla projektowanych relacji skrętnych;
  - 3) pochylenie podłużne zjazdu dostosowane do ukształtowania elementów drogi, które ten zjazd przecina, jednak nie większe niż 5,0%;
  - 4) nawierzchnia z prefabrykatów betonowych;
5. Na etapie realizacji inwestycji przedłożyć rozwiązanie dotyczące odprowadzania wód opadowych.
6. Podczas realizacji inwestycji zniszczone elementy drogi należy zastąpić nowymi. Wbudowane materiały należy dopasować do istniejącej niwelety drogi.
7. Oznakowanie skrzyżowania drogi powiatowej z budowaną drogą gminną, zgodnie z zatwierdzonym projektem stałej organizacji ruchu, leży po stronie Inwestora.
8. Na czas prowadzenia robót w pasie drogowym drogi powiatowej nr 2722P, Inwestor musi wystąpić z wnioskiem do Zarządu Powiatu Nowotomyskiego o zajęcie pasa drogowego.

### UZASADNIENIE

W dniu 17.09.2024 r. do tut. Organu wpłynął wniosek Gminy Nowy Tomyśl z dnia 16.09.2024 r. złożonego przez pełnomocnika Pana Marcina Kuciaka reprezentującego firmę Biuro Projektowo – Konsultingowe MKM – Projekt inż. Marcin Kuciak w sprawie z wydania opinii rozwiązań projektowych

w zakresie połączenia projektowanej drogi gminnej nr 376563P z drogą powiatową nr 2722P, w związku z realizacją zadania inwestycyjnego polegającego na budowie drogi nr 376563P w Cichej Górze.

Po analizie dokumentów, stwierdzeniu braku przeciwwskazań oraz konfliktu interesów tut. organ postanowił jak wyżej.

Pouczenie :

Zgoda Zarządcy drogi wyrażona w niniejszym postanowieniu nie jest równoznaczna z:

1. zezwoleniem na prowadzenie robót w pasie drogowym, o które wykonawca lub inwestor powinien wystąpić do Zarządu Powiatu Nowotomyskiego, ul. Poznańska 33, 64-300 Nowy Tomyśl w trybie i na warunkach określonych w Rozporządzeniu Rady Ministrów z dnia 1 czerwca 2004 r. w sprawie określenia warunków udzielania zezwoleń na zajęcie pasa drogowego (t. j. Dz. U. z 2016 r., poz. 1264).
2. Prawem do dysponowania nieruchomością na cele budowlane, o które wykonawca lub inwestor powinien wystąpić do Zarządu Powiatu Nowotomyskiego, ul. Poznańska 33, 64-300 Nowy Tomyśl.

Na postanowienie niniejsze służy stronom zażalenie do Samorządowego Kolegium Odwoławczego w Poznaniu za pośrednictwem organu wydającego postanowienie w terminie 7 dni od dnia jego doręczenia.

z up. ZARZĄDU  
Andrzej Wilkoński  
STAROSTA

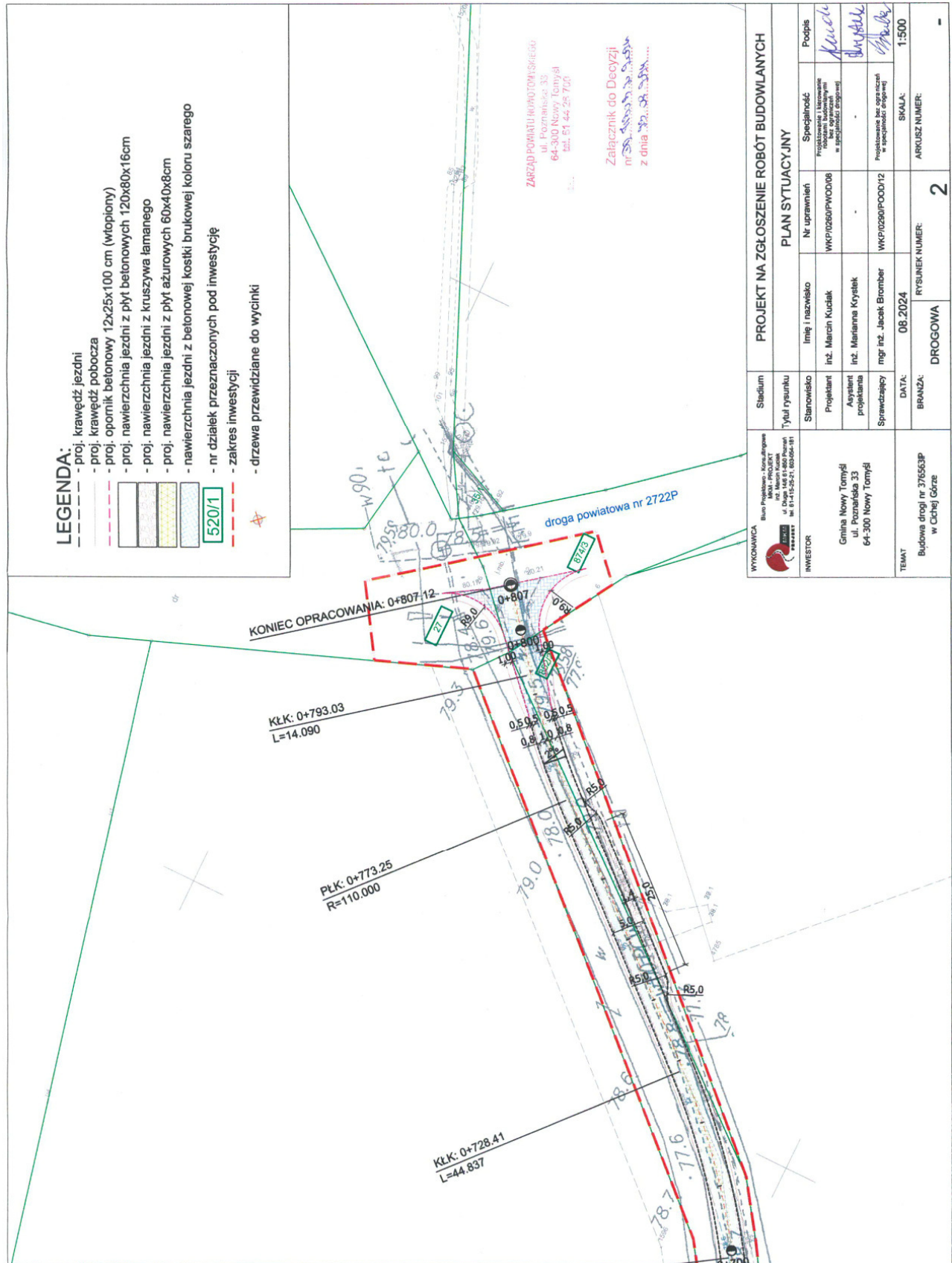
Otrzymuje :

1. Marcin Kuciak  
Biuro Projektowo – Konsultingowe  
MKM - Projekt  
ul. Długa 14/6  
61-850 Poznań
2. a/a DR

Sprawę prowadzić:

Paulina Konieczna - Inspektor w Wydziale Infrastruktury Drogowej  
e-mail. [pkonieczna@powiatnowotomyski.pl](mailto:pkonieczna@powiatnowotomyski.pl), tel. 61 44 26 682





## 2. Uzgodnienie z Gminą Nowy Tomyśl nr ID.7012.2.14.2024 z dnia 01.10.2024r.

**URZĄD MIEJSKI**  
W NOWYM TOMYŚLU  
64-300 Nowy Tomyśl, ul. Poznańska 33  
tel. 61 44 26 600, fax. 61 44 22 754  
Wydział Infrastruktury i Dróg

Nowy Tomyśl, dnia 01.10.2024 r.

ID.7012.2.14.2024

**Biuro Projektowo – Konsultingowe**  
**MKM – Projekt inż. Marcin Kuciak**  
Ul. Długa 14/6  
61-850 Poznań

Dotyczy: Budowa drogi nr 376563P w Cichej Górze

W odpowiedzi na Pana wniosek MKM/2024/24/10 z dn. 26.09.2024r. (data wpływu: 27.09.2024r.) uzgadniam rozwiązania zaproponowane w przedłożonych planach sytuacyjnych dla drogi gminnej drogi nr 376563P w Cichej Górze bez uwag.

z up. BURMISTRZA  
Anna Andrzejczak  
NACZELNIK WYDZIAŁU  
INFRASTRUKTURY I DRÓG

Otrzymują:

1. Adresat
2. a/a

Sporządził: Łukasz Czaplicki, tel. 61 44 26 641

### 3. Uzgodnienie z Przedsiębiorstwem Wodociągów i Kanalizacji w Nowym Tomyslu Nr P/1319/KW/KK/2024 z dnia 23.10.2024 r.



**PRZEDSIĘBIORSTWO  
WODOCIĄGÓW I KANALIZACJI  
W NOWYM TOMYŚLU**  
Spółka z o.o.

UL. TARGOWA 8  
64-300 NOWY TOMYŚL  
TEL. 61 4422091, 61 4422080  
E-MAIL: wodociagi@pwiknt.pl  
NIP: 788-00-07-818  
VAT-UE: PL 788 00 07 818  
REGON: 631066938  
nr rejestrowy BDO-000036386

NR KONTA: PKO BP SA 32 1020 4144 0000 6002 0007 0078, do VAT 86 1020 4027 0000 1102 1477 5425

Santander Bank Polska S.A. 05 1090 1388 0000 0000 3800 9094, do VAT 44 1090 1388 0000 0001 3663 3336

P/1319/KW/KK/2024

Nowy Tomyśl, 23.10.2024 r.

**Biuro Projektowo-Konsultingowe  
MKM – Projekt inż. Marcin Kuciak  
ul. Długa 14/6  
61-850 Poznań**

#### UZGODNIENIE

Przedsiębiorstwo Wodociągów i Kanalizacji w Nowym Tomyslu Spółka z o.o. uzgadnia projekt budowy drogi nr **376563P** w miejscowości **Cicha Góra**, w zakresie przedstawionych rozwiązań projektowych pod względem kolizji z istniejącą siecią wodociagową, z poniższymi uwagami:

1. Roboty ziemne w miejscach zbliżeń i skrzyżowań z istniejącą siecią wodociagową należy prowadzić ręcznie z zachowaniem normatywnych odległości.
2. Należy zachować ostrożność podczas prac ciężkim sprzętem w miejscach przebiegu i uzbrojenia sieci wodociagowej (skrzynki od zasuw i hydrantów).
3. Uzbrojenie sieci wodociagowej wynieść do poziomu projektowanego (wykonanego) zamierzenia inwestycyjnego.
4. Istniejące hydranty usytuować w pasie zieleni na koszt Inwestora.
5. Wykop nad istniejącą siecią wodociagową zagęszczać warstwami o maksymalnej grubości 15 cm, zagęszczarkami płytowymi o mocy do 6,5 KM.
6. **W okresie 14 – dni przed planowanym terminem rozpoczęcia robót powiadomić PWiK w Nowym Tomyslu.**
7. W razie niezgodności istniejącego uzbrojenia wodociagowego z uzgodnionym branżowo projektem należy niezwłocznie powiadomić PWiK w Nowym Tomyslu.
8. W obrębie przedmiotowej inwestycji **brak sieci kanalizacji sanitarnej.**

Z poważaniem,

**Prezes Zarządu**

*mgr inż. Marek Wichtowski*

Załącznik:

1. Plan sytuacyjny – 1 egz.

Sąd Rejonowy w Poznaniu IX Wydział Gospodarczy KRS

Numer KRS 0000098944

Kapitał Zakładowy 55 208 000,00 PLN



**4. Uzgodnienie z Wielkopolskim Wojewódzkim Konserwatorem Zabytków w Poznaniu nr Po.WA.5183.10260.2.2024 z dnia 23.10.2024 r.**



WOJEWÓDZKI URZĄD OCHRONY ZABYTKÓW  
w Poznaniu

WIELKOPOLSKI  
WOJEWÓDZKI KONSERWATOR ZABYTKÓW

e-mail: [archeologia@poznan.wuoz.gov.pl](mailto:archeologia@poznan.wuoz.gov.pl)

61-834 Poznań  
ul. Gołębia 2  
tel. 8528003  
8528004  
fax. 8528002

Poznań, 23 października 2024 r.

Po.WA.5183. 10260.2.2024

**Biuro Projektowo-Konsultingowe  
MKM-Projekt inż. Marcin Kuciak  
ul. Długa 14/661-850 Poznań**

*dotyczy: budowa drogi nr 376563P w miejscowości Cicha Góra gm. Nowy Tomysł.*

W odpowiedzi na pismo z dnia 20.09.2024 r., data wpływu 23.09.2024 r., Wielkopolski Wojewódzki Konserwator Zabytków informuje, iż na terenie planowanej inwestycji nie zlokalizowano zewidencjonowanych stanowisk archeologicznych ani innych obiektów objętych ochroną konserwatorską. W związku z powyższym planowane prace nie zagrażają ochronie dziedzictwa kulturowego.

Jednocześnie Wielkopolski Wojewódzki Konserwator Zabytków przypomina, że kto w trakcie prowadzenia robót ziemnych natrafi na przedmiot co do którego istnieje przypuszczenie, iż jest on zabytkiem, jest obowiązany zgodnie z art. 32 ust. 1 ustawy o ochronie zabytków i opiece nad zabytkami „1) wstrzymać wszelkie roboty mogące uszkodzić lub zniszczyć odkryty przedmiot 2) zabezpieczyć przy użyciu dostępnych środków, ten przedmiot i miejsce jego odkrycia; 3) niezwłocznie zawiadomić o tym właściwego konserwatora zabytków, a jeśli nie jest to możliwe, właściwego wójta[...]

**załącznik:**

- mapa do celów projektowych

**Otrzymują:**

1. adresat

2. aa AS

Wielkopolski Wojewódzki  
konserwator Zabytków  
*[Podpis]*  
mgr Jolanta Goszczyńska

Sprawę prowadzi: A. Skrzeczyńska, st. specjalista inspektor ds. ochrony zabytków archeologicznych, tel. 0-61 852 80 03/04 wew. 112

**5. Uzgodnienie z ORLEN S.A. Oddział PGNiG w Zielonej Górze nr TK.2122-MB.167(5).24 z dnia 15.11.2024 r.**



Pismo nr TK.2122-MB.167(5).24

Zielona Góra, 15 listopada 2024 r.

**Biuro Projektowo-Konsultingowe  
MKM – Projekt inż. Marcin Kuciak  
ul. Długa 14/6  
61-850 Poznań**

Szanowni Państwo,

Nawiązując do Państwa pisma, znak: MKM/2024/24/18 z dnia 17.10.2024r., dotyczącego projektu budowy drogi nr 376563P w Cichej Górze, uprzejmie informujemy, że fragment przedmiotowej inwestycji przedstawiony na załączonym planie sytuacyjnym, rys. nr 2, nie leży na obszarze i terenie górniczym utworzonym w związku z wydobywaniem ropy naftowej i gazu ziemnego przez ORLEN S.A. – Oddział PGNiG w Zielonej Górze.

Jednocześnie nadmieniamy, że projektowana inwestycja tworzy kolizję (skrzyżowanie) z gazociągami **g150** relacji Jastrzębniki – Nowy Tomyśl, odcinek Zespół Zaporowo Upustowy (ZZU) Jastrzębniki – Cicha Góra, którego z dniem 02.07.2024r. właścicielem i operatorem jest Polska Spółka Gazownictwa Sp. z o.o. Oddział Zakład Gazowniczy w Poznaniu, z którą należy dokonać uzgodnienia miejsca kolizji.

Z poważaniem

**ZASTĘPCA DYREKTORA**  
Oddziału PGNiG w Zielonej Górze

Grzegorz Kawka

**Załączniki:**

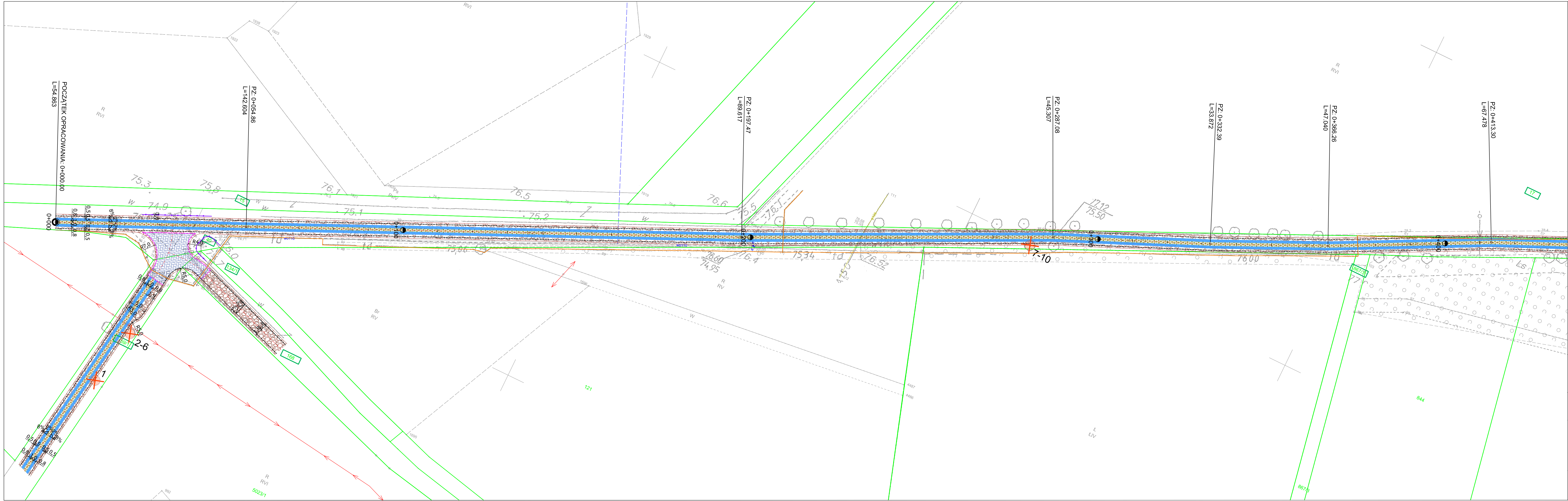
1. Plan orientacyjny, rys. nr 1, skala 1:25000.
2. Plan sytuacyjny, rys. nr 2, skala 1:500.
3. Przekrój poprzeczny, rys. nr 3, skala 1:50.

**ORLEN Spółka Akcyjna**  
Siedziba w Płocku: ul. Chemików 7, 09-411 Płock, tel. +48 24 256 00 00  
Wpisana do Krajowego Rejestru Sądowego prowadzonego przez Sąd Rejonowy dla Łodzi-Śródmieścia w Łodzi  
XX Wydział Gospodarczy pod numerem 0000028860  
NIP 774 00 01 454, BDO 000007103, kapitał zakładowy/kapitał wpłacony: 1 451 177 561,25 zł

Oddział PGNiG w Zielonej Górze  
ul. Bohaterów Westerplatte 15, 65-034 Zielona Góra  
www.orlen.pl

**6. Uzgodnienie z Orange Polska S.A.  
nr 2410160213/TTDSILU/ET/01 z dnia 29.10.2024 r.**






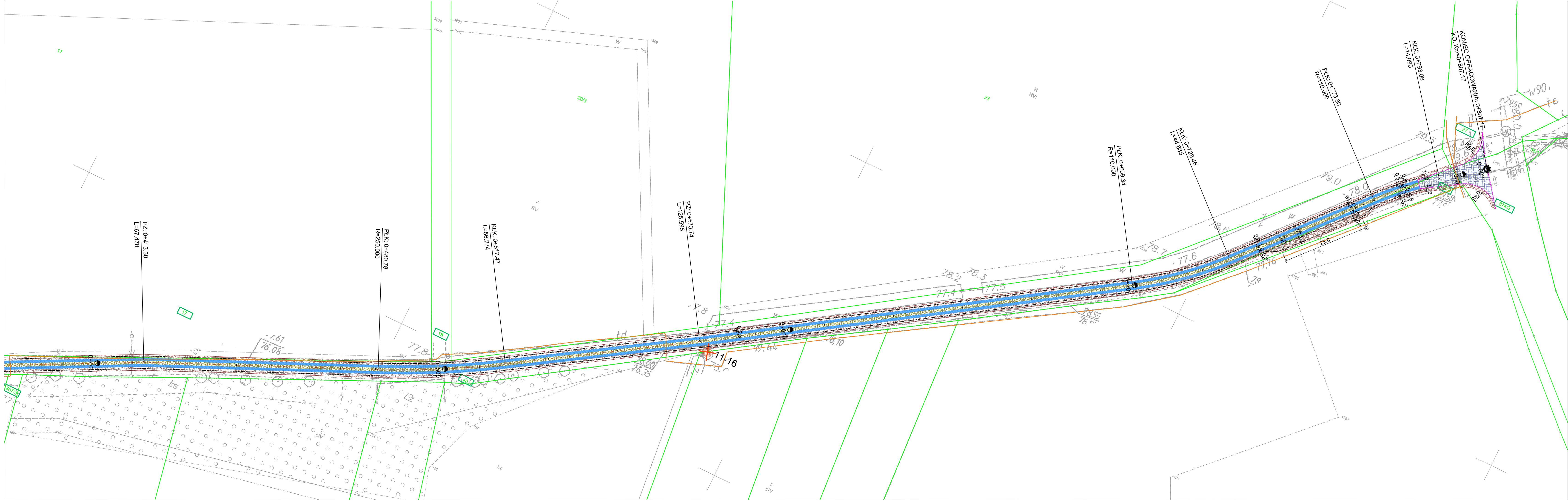
- LEGENDA:**
- proj. krawężń jezdni
  - proj. krawężń pobocza
  - proj. opornik betonowy 12x25x100 cm (wtopiony)
  - proj. bariera stalowa
  - proj. nawierzchnia jezdni z płyt betonowych 120x80x16cm
  - proj. nawierzchnia z kruszywa łamanego
  - proj. nawierzchnia jezdni z płyt ażurowych 60x40x8cm
  - nawierzchnia jezdni z betonowej kostki brukowej koloru szarego
  - nr działek przeznaczonych pod inwestycję
  - zakres inwestycji
  - drzewa przewidziane do wycinki

Orange Polska S.A.  
Infrastruktura i Serwis Usług  
Zarządzanie Zasobami Infrastruktury  
i Obsługi Klienta

2410160213 /TTDSILU/ET/01  
strona 1/2  
verte  
*4/26/2024*

WYKONAWCA  Biuro Projektowo - Konsultingowe MM - PROJEKT inż. Marcin Kuciak ul. Długa 148 61-800 Poznań tel. 61-415-25-21, 603-054-181	Stadium	PROJEKT BUDOWLANY				
	Tytuł rysunku	PLAN SYTUACYJNY				
INWESTOR  Gmina Nowy Tomyśl ul. Poznańska 33 64-300 Nowy Tomyśl	Stanowisko	Imię i nazwisko	Nr uprawnień	Specjalność	Podpis	
	Projektant	inż. Marcin Kuciak	WKP/0260/PWOD/08	Projektowanie i kierowanie robotami budowlanymi bez ograniczeń w specjalności drogowej		
	Asystent projektanta	inż. Marianna Krystek	-	-		
	Sprawdzający	mgr inż. Jacek Bromber	WKP/0290/POOD/12	Projektowanie bez ograniczeń w specjalności drogowej		
TEMAT  Budowa drogi nr 376563P w Cichej Górze	DATA:	10.2024		SKALA:	1:500	
	BRANŻA:	DROGOWA	RYСУNEK NUMER:	2		ARKUSZ NUMER:
			1			






- LEGENDA:**
- proj. krawędź jezdni
  - proj. krawędź pobocza
  - proj. opornik betonowy 12x25x100 cm (wtopiony)
  - proj. bariera stalowa
  - proj. nawierzchnia jezdni z płyt betonowych 120x80x16cm
  - proj. nawierzchnia z kruszywa łamanego
  - proj. nawierzchnia jezdni z płyt ażurowych 60x40x8cm
  - nawierzchnia jezdni z betonowej kostki brukowej koloru szarego
  - 520/1 - nr działek przeznaczonych pod inwestycję
  - zakres inwestycji
  - 1 - drzewa przewidziane do wycinki

Orange Polska S.A.  
Infrastruktura i Serwis Usług  
Zarządzanie Zasobami Infrastruktury  
i Obsługi Klienta

- Strona 2/2  
Nr uzgodnienia 2410160213/TTDSILU/ET/01, dnia 29 października 2024r.  
1. Przy skrzyżowaniach i zbliżeniach do 1 m od osi istniejącej infrastruktury telekomunikacyjnej prace prowadzić ręcznie z zachowaniem szczególnej ostrożności zgodnie z obowiązującymi normami i przepisami techniczno-budowlanymi pod nadzorem właścicielskim przedstawiciela Orange Polska.  
2. Przed planowanym rozpoczęciem robót należy wystąpić z wnioskiem o realizację nadzoru właścicielskiego wg zasad pracy na infrastrukturze Orange Polska podanych na stronie internetowej [www.orange.pl/wniosek nadzor](http://www.orange.pl/wniosek nadzor)  
3. Każde wejście na infrastrukturę własności Orange Polska bez złożonego w/w wniosku, będzie traktowane jako nielegalne i zgłaszane do organów ścigania oraz Państwowego Inspektora Nadzoru Budowlanego z wszelkimi tego konsekwencjami.  
4. W przypadku nie zastosowania się do w/w uwag całość kosztów związanych z usunięciem ewentualnych awarii oraz zabezpieczeniem istniejących urządzeń telekomunikacyjnych poniesie Inwestor (Wykonawca).

Uzgodnienie jest ważne przez 12 miesięcy.  
4/15/brda Tybura

WYKONAWCA  Biuro Projektowo - Konsultingowe MM - PROJEKT inż. Marcin Kuciak ul. Długa 148 61-450 Poznań tel. 61-415-25-21, 603-054-181	Stadium	PROJEKT BUDOWLANY				
	Tytuł rysunku	PLAN SYTUACYJNY				
INWESTOR  Gmina Nowy Tomyśl ul. Poznańska 33 64-300 Nowy Tomyśl	Stanowisko	Imię i nazwisko	Nr uprawnień	Specjalność	Podpis	
	Projektant	inż. Marcin Kuciak	WKP/0260/PWOD/08	Projektowanie i kierowanie robotami budowlanymi bez ograniczeń w specjalności drogowej		
	Asystent projektanta	inż. Marianna Krystek	-	-		
	Sprawdzający	mgr inż. Jacek Bromber	WKP/0290/POOD/12	Projektowanie bez ograniczeń w specjalności drogowej		
TEMAT  Budowa drogi nr 376563P w Cichej Górze	DATA:	10.2024			SKALA:	1:500
	BRANŻA:	DROGOWA	RYSUNEK NUMER:		ARKUSZ NUMER:	2



**6. Uzgodnienie z ENEA Operator Sp. z o.o.  
nr OD5/RD5/MU/PS/WE024P182320 z dnia 07.10.2024 r.**



Rejon Dystrybucji Opalenica  
Enea Operator Sp. z o.o.  
Oddział Dystrybucji Poznań  
Rejon Dystrybucji Opalenica  
64-330 Opalenica, ul. 5 Stycznia 8

tel +48 / 61 884 72 10  
faks +48 / 61 447 90 01

OD5/RD5/MU/PS/WE024P182320  
Opalenica, 07.10.2024

Biuro Projektowo-Konsultingowe  
MKM-Projekt inż. Marcin Kuciak  
ul. Długa 14/6  
61-850 Poznań

**dotyczy:** Uzgodnienie projektu dla zadania: „Budowa drogi nr 376563P w m. Cicha Góra”.

Odpowiadając na pismo z dnia 20.09.24 r. w sprawie wyżej wymienionego projektu, ENEA Operator sp. z o.o. Rejon Dystrybucji Opalenica na załączonym do pisma planach wskazuje występujące w rejonie inwestycji urządzenia elektroenergetyczne: linia napowietrzna SN-15 kV kolor czerwony, linia napowietrzna nn-0,4 kV kolor zielony.

Należy dostosować się do następujących uwag związanych z realizacją budowy:

1. Zachować odległości projektowanych elementów inwestycji od istniejących urządzeń elektroenergetycznych naziemnych zgodnie z obowiązującymi w tym zakresie przepisami i normami.
2. W razie stwierdzenia kolizji urządzeń elektroenergetycznych z projektowaną inwestycją, należy wystąpić do Rejonu Dystrybucji Opalenica z wnioskiem o wydanie warunków jej likwidacji.
3. Na czas trwania robót urządzenia elektroenergetyczne należy zabezpieczyć w sposób wykluczający jakikolwiek dostęp do nich oraz zabezpieczyć je przed przemieszczaniem się.
4. Wykonawca robót w terminie 14 dni przed przystąpieniem do realizacji inwestycji powiadamia pisemnie Rejon Dystrybucji Opalenica o zakresie i terminie prac.
5. Po natrafieniu w trakcie wykonywania prac ziemnych na urządzenia elektroenergetyczne nie naniesione na planie należy je zabezpieczyć i powiadomić PE Nowy Tomyśl tel: 618385686.
6. Rejon Dystrybucji Opalenica informuje, że prace budowlane w pobliżu napowietrznej linii energetycznej SN-15 kV i nn-0,4 kV powinny być realizowane zgodnie z Rozporządzeniem Ministra Gospodarki z dnia 28 marca 2013 r. w sprawie bezpieczeństwa i higieny pracy przy urządzeniach energetycznych oraz Instrukcją organizacji bezpiecznej pracy przy urządzeniach elektroenergetycznych w ENEA Operator sp. z o.o.
7. Przedmiotowe rozporządzenie znajduje się na stronie internetowej <http://isap.sejm.gov.pl>, natomiast instrukcja dostępna jest na stronie internetowej <https://www.operator.enea.pl>.
8. Ponadto wskazujemy, że na czas trwania prac budowlanych, zgodnie z obowiązującymi wymogami Prawa Budowlanego, należy opracować Instrukcję Ochrony i Bezpiecznej Pracy biorąc pod uwagę również przebiegające w pobliżu prac linie energetyczne SN-15 kV i 0,4 kV.
9. Powyższe uzgodnienie nie dotyczy linii konsumentowych, nie będących w eksploatacji RD Opalenica.
10. Uzgodnienie ważne jest 1 rok od daty jego wydania.



Centrala  
Enea Operator Sp. z o.o.  
60-479 Poznań, ul. Strzeszyńska 58

tel +48 / 61 884 72 10  
faks +48 / 61 850 44 47

NIP 782 237 71 60  
REGON 300455398

kontakt@operator.enea.pl  
www.operator.enea.pl

Sed Rejonowy Poznań - Nowe Miasto i Wilda w Poznaniu VIII Wydział Gospodarczy  
Krajowa Izba Gospodarcza



Rejon Dystrybucji Opalenica  
Enea Operator Sp. z o.o.  
Oddział Dystrybucji Poznań  
Rejon Dystrybucji Opalenica  
64-330 Opalenica, ul. 5 Stycznia 8

tel. +48 / 61 884 72 10  
faks +48 / 61 447 90 01

*Działając w imieniu spółki Enea Operator Sp. z o.o. z siedzibą w Poznaniu, ul. Strzeszyńska 58, 60-479 Poznań (dalej jako „Spółka”), na podstawie art. 13 oraz art. 14 rozporządzenia Parlamentu Europejskiego i Rady (UE) 2016/679 z 27 kwietnia 2016 r. w sprawie ochrony osób fizycznych w związku z przetwarzaniem danych osobowych i w sprawie swobodnego przepływu takich danych oraz uchylenia dyrektywy 95/56/WE (dalej jako: „RODO”) w Klauzuli poniżej podajemy link do obowiązku informacyjnego w celu dopełnienia zobowiązań prawnych ciążących na Spółce, jako Administratorze danych osobowych*  
*Klauzula informacyjna dla kontrahentów:*

<https://operator.enea.pl/ochrona-danych-osobowych-rod0>

Z poważaniem,

*Enea Operator Sp. z o.o.  
Oddział Dystrybucji Poznań  
Rejon Dystrybucji Opalenica  
Dyrektor*  
*Jarosław Popowski*

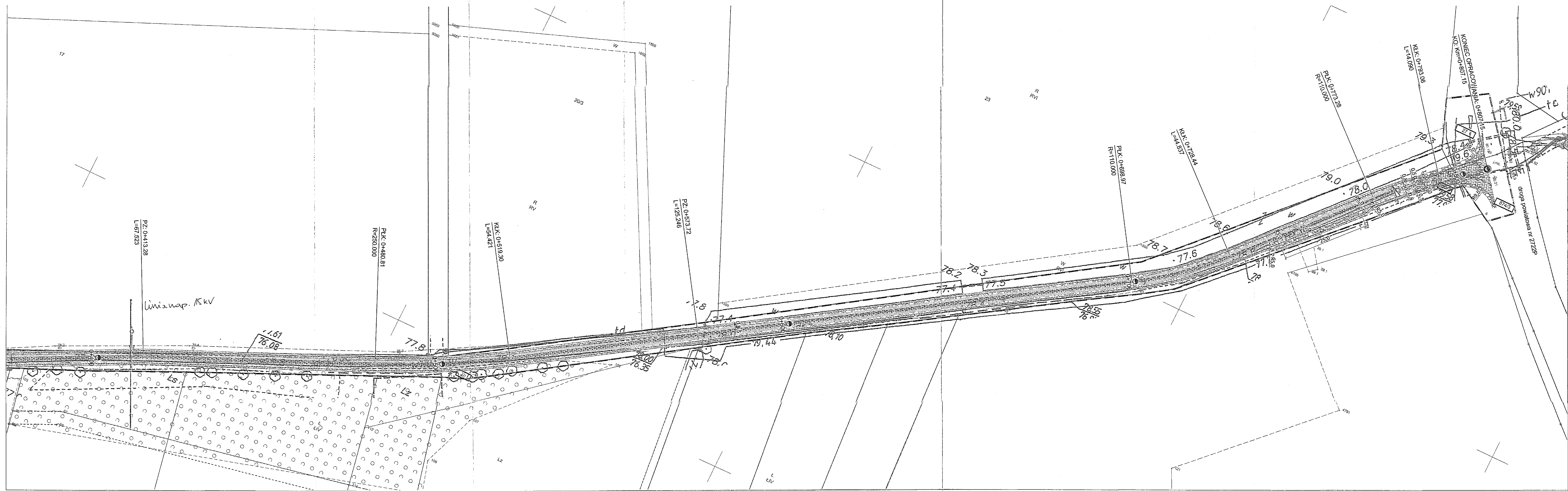
Sprawę prowadzi Piotr Słociński – telefon: 61 88 47 218, email: [piotr.slocinski@operator.enea.pl](mailto:piotr.slocinski@operator.enea.pl)

Załączniki:

1. Projekt z przebiegiem urządzeń elektroenergetycznych należących do Enea Operator Sp. z o.o.







- LEGENDA:**
- proj. krawędź jezdni
  - proj. krawędź pobocza
  - proj. opornik betonowy 12x25x100 cm (wtopiony)
  - proj. nawierzchnia jezdni z płyt betonowych 120x80x16cm
  - proj. nawierzchnia z kruszywa łamanego
  - proj. nawierzchnia jezdni z płyt ażurowych 60x40x8cm
  - nawierzchnia jezdni z betonowej kostki brukowej koloru szarego
  - nr działek przeznaczonych pod inwestycję
  - zakres inwestycji
  - drzewa przewidziane do wycinki

Opinia Nr RD-1000/2024  
Opieki zaopiniowano w ENEA Operator Sp. z o.o.  
**ODDZIAŁ DYSTRYBUCJI POZNAN**  
**REJON DYSTRYBUCJI OPALENICA**  
Na terenie nie znajdują się energetyczne urządzenia podziemne n.n. i SN  
Na planach naniesiono kolorem... kable  
n.n. ... kable SN... linie nap. SN, n.n.  
Wg powyższych danych inwestycyjnych  
dotychczasowych danych przewidzianego  
Www opinia nie dotyczy kabli konsumentowych nie  
będących w eksploatacji ENEA Operator Sp. z o.o.  
**ODDZIAŁ DYSTRYBUCJI POZNAN**  
Rejon Dystrybucji Opalenica  
Dział Miejski Sieciowego  
Sektora Rozwoju  
07.10.24  
Sam. Ref. ds. Rozwoju Sieciowego  
Piotr Stocinski

WYKONAWCA Biurowo Projektowo - Konsultingowe MKM - PROJEKT ul. Długa 146 61-460 Poznań tel. 61-415-26-21, 603-064-181	Stadium	PROJEKT NA ZGŁOSZENIE ROBÓT BUDOWLANYCH			
	Tytuł rysunku	PLAN SYTUACYJNY			
INWESTOR Gmina Nowy Tomysl ul. Poznańska 33 64-300 Nowy Tomysl	Stanowisko	Imię i nazwisko	Nr uprawnień	Specjalność	Podpis
	Projektant	inż. Marcin Kuciak	WKP/0260/PWOD/08	Projektowanie i kierowanie robotami budowlanymi bez ograniczeń w specjalności drogowej	
	Asystent projektanta	inż. Marianna Krystek	-	-	
	Sprawdzający	mgr inż. Jacek Bromber	WKP/0290/POOD/12	Projektowanie bez ograniczeń w specjalności drogowej	
TEMAT Budowa drogi nr 376563P w Cichej Górze	DATA:	08.2024		SKALA:	1:500
BRANŻA:	DROGOWA		RYSEK NUMER:	2	2

## 7. Uzgodnienie z Fiberhost S.A. nr WTINEA-10460 z dnia 08.10.2024 r. Fiberhost.

WTINEA – 10460

Wysogotowo, 08.10.2024 r.

**BIURO PROJEKTOWO – KONSULTINGOWE  
MKM – Projekt inż. Marcin Kuciak  
ul. Długa 14/6  
61-850 Poznań**

**Dotyczy:** „Budowa drogi nr 376563P w Cichej Górze”

**Fiberhost S. A. Wysogotowo,  
Wierzbowa 84, 62-081 Przeźmierowo**

informuje w odpowiedzi na Państwa wiadomość z dnia 30.09.2024 r.,  
że na dzień 08.10.2024 r. na projektowanym obszarze nie posiada infrastruktury technicznej będącej  
w kolizji z opracowywanym projektem.

Uzgodniono przesłany projekt.

Przy natrafieniu w trakcie wizji lokalnej dokonywanej przez projektanta lub podczas robót ziemnych,  
na urządzenia Fiberhost S. A. nie naniesione na podkład mapowy, należy je zabezpieczyć i powiadomić Fiberhost S. A.  
(tel. 61 222 22 11, fax 61 222 11 11) w celu ustalenia trybu dalszego postępowania.

**Odpowiadając na powyższe pismo proszę o odniesienie się do sygnatury naszego  
dokumentu.**

Z poważaniem,

**Julia Pakuła** Elektronicznie podpisany przez  
Julia Pakuła  
Data: 2024.10.08 09:05:13 +02'00'

**Fiberhost S.A.**  
Wysogotowo, ul. Wierzbowa 84  
62-081 Przeźmierowo  
NIP 7791002618 REGON 630239680  
KRS 0000056936

Sprawę prowadzi:  
Network Agreement Specialist  
**Julia Pakuła**  
e-mail: [uzgodnienia@fiberhost.com.pl](mailto:uzgodnienia@fiberhost.com.pl)  
tel. 732 454 794

**fiberhost.com**

**Fiberhost S.A.**

WYSOGOTOWO  
ul. Wierzbowa 84  
62-081 Przeźmierowo

KRS: 0000056936  
Sąd Rejonowy Poznań  
- Nowe Miasto i Wilda  
w Poznaniu, VIII Wydział  
Gospodarczy

NIP: 7791002618,  
REGON: 630239680  
Kapitał zakładowy:  
834 500,00 zł  
BDO: 000010971

## 8. Uzgodnienie z Operatorem WSS Sp. z o.o. nr WTWSS-199 z dnia 08.10.2024r.



WTWSS-199

Wysogotowo, 08.10.2024 r.

Do: **BIURO PROJEKTOWO – KONSULTINGOWE**  
**MKM – Projekt inż. Marcin Kuciak**  
ul. Długa 14/6  
61-850 Poznań

Temat: **„Budowa drogi nr 376563P w Cichej Górze”**

W odpowiedzi na Państwa wiadomość z dnia 30.09.2024 r. Spółka **Operator WSS Sp. z o.o.** Wysogotowo, ul. Wierzbowa 84, 62-081 Przeźmierowo informuje, iż na dzień 08.10.2024 r., na projektowanym obszarze nie występuje infrastruktura WSS będąca w kolizji z opracowywanym projektem. Uzgodniono przesłany projekt.

W przypadku odkrycia w trakcie robót ziemnych urządzeń telekomunikacyjnych należących do WSS S.A. nienaniesionych na planie należy je zabezpieczyć i powiadomić upoważnionego przedstawiciela WSS S.A.

z wyrazami szacunku

**Julia Pakuła**

Elektronicznie podpisany przez  
Julia Pakuła  
Data: 2024.10.08 09:04:44 +02'00'

**Operator WSS Sp. z o.o.**  
Wysogotowo, ul. Wierzbowa 84  
62-081 Przeźmierowo  
NIP:7781460006, REGON 301007259  
KRS 0000321206

Sprawę prowadzi:  
Julia Pakuła  
Tel: 732 454 794  
e-mail: uzgodnienia@fiberhost.com.pl

Operator WSS spółka z o.o.  
ul. Wierzbowa 84, 62-081 Wysogotowo

REGON 301007259

NIP 7781460006

operatorwss.pl

## 9. Uzgodnienie z Polską Spółką Gazownictwa sp. z o.o. Oddział Zakład Gazowniczy w Poznaniu nr PSGPO.ZMSM.763.5000.114212.24 z dnia 26.11.2024r.



Polska Spółka Gazownictwa sp. z o.o.  
Oddział Zakład Gazowniczy w Poznaniu  
Za Groblą 8, 61-860 Poznań  
tel. (61) 8545-100

**Sekcja Ewidencji Majątku i Uzgodnień**  
uzgodnienia.poznan@psgaz.pl

**Biuro Projektowo-Konsultingowe**  
**MKM PROJEKT inż. Marcin Kuciak**  
**Długa 14 m. 6**  
**61-850 Poznań**

W/ znak:  
N/ znak: PSGPO.ZMSM.763.5000.114212.24

z dnia 19-11-2024  
z dnia 26-11-2024

Lokalizacja przedsięwzięcia:

Województwo: **wielkopolskie** Gmina: **Nowy Tomyśl** Miejscowość: **Cicha Góra dz. 17, 40**

dotyczy: **Budowy drogi nr 376563P**

Szanowni Państwo,

nawiązując do otrzymanego pisma w sprawie jw. informujemy, że w rejonie przedmiotowego zadania PSG sp. z o.o. Oddział Zakład Gazowniczy w Poznaniu obecnie nie posiada sieci gazowej niskiego ciśnienia i średniego ciśnienia. Do przedstawionego projektu nie wnosimy uwag w zakresie naszej infrastruktury.

W terminie **14 dni** przed rozpoczęciem robót Wykonawca zobowiązany jest zgłosić się do odpowiedniej terytorialnie jednostki eksploatującej w PSG OZG w Poznaniu tj. **Gazowni w Nowym Tomyślu**, ul. Komunalna 4 64-300 Nowy Tomyśl, **tel. 22 444 3333**, [gazownia.nowy.tomysl@psgaz.pl](mailto:gazownia.nowy.tomysl@psgaz.pl) w celu powiadomienia o przystąpieniu do prac.

Uzgodnienie dotyczące skrzyżowania z gazociągami wysokiego ciśnienia (mapa ark.1) będzie zawarte w oddzielnym piśmie nr PSGPO.ZMSM.773.5004.101116.24.

Z poważaniem

Kierownik Sekcji Ewidencji Majątku i Uzgodnień



Elektronicznie  
podpisany przez  
Mateusz Haremski

Załączniki:

- mapa sytuacyjna (ark. 2)

Do wiadomości:

- Gazownia w Nowym Tomyślu

Sprawę prowadzi:

Joanna Kasperuk, tel: (61) 8 545 303

**Joanna.Kasperuk** Elektronicznie podpisany przez  
Joanna.Kasperuk  
Data: 2024.11.26 11:14:28 +01'00'

Polska Spółka Gazownictwa sp. z o.o.  
ul. Wojciecha Bandrowskiego 16  
33-100 Tarnów

Oddział Zakład Gazowniczy w Poznaniu  
ul. Za Groblą 8  
61-860 Poznań

Sąd Rejonowy dla Krakowa - Śródmieścia w Krakowie,  
XII Wydział Gospodarczy KRS  
NIP 5252496411 REGON 142739519 KRS 0000374001  
Kapitał zakładowy: 10 685 630 000 zł

[www.psgaz.pl](http://www.psgaz.pl)



## 10. Uzgodnienie z Polską Spółką Gazownictwa sp. z o.o. Oddział Zakład Gazowniczy w Poznaniu nr PSGPO.ZMSM.773.5004.101116.24 z dnia 5.12.2024r.



Polska Spółka Gazownictwa sp. z o.o.  
Oddział Zakład Gazowniczy w Poznaniu  
Za Groblą 8, 61-860 Poznań  
tel. (61) 8545-100

Sekcja Ewidencji Majątku i Uzgodnień  
uzgodnienia.poznan@psgaz.pl

Biuro Projektowo-Konsultingowe  
MKM PROJEKT inż. Marcin Kuciak  
Długa 14 m. 6  
61-850 Poznań

W/ znak:  
N/ znak: PSGPO.ZMSM.773.5004.101116.24

z dnia 19-11-2024  
z dnia 5-12-2024

Lokalizacja przedsięwzięcia:

Województwo: **wielkopolskie** Gmina: **Nowy Tomyśl** Miejscowość: **Cicha Góra** dz. **17, 40**

dotyczy: Budowy drogi nr 376563P

Szanowni Państwo,  
nawiązując do pisma otrzymanego pisma w sprawie jw. uzgadniamy skrzyżowanie drogi z istniejącym gazociągiem wysokiego ciśnienia DN 150 wybudowanym przed rokiem 2001 przy zachowaniu następujących warunków:

1. Przed przystąpieniem do jakichkolwiek prac dokładnie określić rzeczywisty przebieg gazociągu w terenie na podstawie istniejących - zabudowanych nad osią gazociągu słupków znacznikowych oraz przez dokonanie ręcznie przekopów poprzecznych nad osią gazociągu ustalających rzeczywistą trasę gazociągu oraz jego głębokość ułożenia lub wyznaczenie tego lokalizatorem przez uprawnionego geodetę. Informacyjnie podajemy, że głębokość ułożenia gazociągu tj. odległość mierzona od górnej tworzącej rury do powierzchni terenu mieści się w granicach od 0,8 m - 1,4 m.
2. Gazociąg posiada strefę kontrolowaną - zgodnie z Rozporządzeniem Ministra Gospodarki z dnia 26.04.2013 w sprawie warunków technicznych jakim powinny odpowiadać sieci gazowe i ich usytuowanie (Dz. U. poz. 640). W strefach kontrolowanych nie należy wznosić budynków, urządzać stałych składów i magazynów, sadzić drzew oraz nie powinna być podejmowana żadna działalność mogąca zagrozić trwałości gazociągu podczas jego eksploatacji. Skrzyżowanie z gazociągiem w/c należy zabezpieczyć w rurze ochronnej o długości min. 10,0m (po 5,0m na stronę od osi gazociągu) mierząc prostopadłe do osi gazociągu.  
  
Zgodnie z Dz. U. poz. 640 odległość pionowa mierzona od górnej zewnętrznej ścianki gazociągu lub górnej zewnętrznej ścianki rury osłonowej powinna wynosić nie mniej niż 1,0m do powierzchni jezdni, przy czym nie mniej niż 0,5m od spodu konstrukcji nawierzchni.  
Minimalna odległość pionowa od gazociągu do dna projektowanego rowu nie może być mniejsza niż 0,5m.
3. Prace w obrębie strefy kontrolowanej należy wykonywać wyłącznie ręcznie i pod nadzorem służb PSG a praca sprzętu mechanicznego zezwolona jest przy zachowaniu min. 5 m licząc od najdalej wysuniętej części sprzętu od osi gazociągu.





4. O terminie przystąpienia do prac w zakresie objętym uzgodnieniem należy powiadomić PSG sp. z o.o - Oddział Zakład Gazowniczy w Poznaniu, 61-860 Poznań ul. Za Groblą 8 - **Dział Stacji i Sieci Gazowej**, [nadzor.poznan@psgaz.pl](mailto:nadzor.poznan@psgaz.pl) tel. 61-8545-657, -246 co najmniej 14 dni wcześniej celem zabezpieczenia nadzoru.
5. Po dokonaniu wizji lokalnej zastrzegamy sobie prawo wniesienia dodatkowych warunków (poprawek) do niniejszego uzgodnienia.
6. Przed przystąpieniem do prac należy przesłać zlecenie do **Działu Stacji i Sieci Gazowych** na płatny nadzór z podaniem:
  - numeru uzgodnienia
  - telefonu, nazwiska osoby odpowiedzialnej za wykonywane prace z ramienia wykonawcy
  - terminu rozpoczęcia prac w miejscu skrzyżowania.
7. Wykonawca zobowiązany jest po wykonaniu robót dostarczyć do Działu Stacji i Sieci Gazowych inwentaryzację powykonawczą skrzyżowania, która winna zawierać:
  - a) mapę papierową z inwentaryzacją przebiegu sieci gazowej wraz z powstałym punktem pomiarowym w miejscu skrzyżowania, wykonaną zgodnie z zaleceniami instrukcji K1 i potwierdzoną oryginalną pieczęcią przez właściwy Ośrodek Dokumentacji Geodezyjno-Kartograficznej.
  - b) mapę cyfrową wygenerowaną w formacie DWG lub DXF w układzie 2000, która powinna zawierać następujące dane:
    - w miejscu skrzyżowania należy podać rzędną góry rury gazociągu i rzędną góry projektowanego uzbrojenia oraz współrzędne początku i końca rury ochronnej (jeżeli taka została zamontowana)
    - miejsce skrzyżowania opisać z podaniem nazwy gminy, obrębu i numeru działki
    - kolorystyka obiektów powinna być zgodna z obowiązującymi standardami mapy cyfrowej
8. Ważność uzgodnienia wynosi dwa lata licząc od daty wystawienia.

Z poważaniem

Załączniki:

- mapa sytuacyjna

Do wiadomości:

- Dział Stacji i Sieci Gazowej

Sprawę prowadzi:

Joanna Kasperuk, tel: (61) 8 545 303






**Joanna.Kasperuk**

Elektronicznie podpisany przez  
Joanna.Kasperuk  
Data: 2024.12.05 12:48:26 +01'00'



Elektronicznie  
podpisany  
przez Mateusz  
Haremski

**LEGENDA:**

- - proj. krawężń jezdni
- - proj. krawężń pobocza
- - proj. opornik betonowy 12x25x100 cm (wtopiony)
- - proj. bariera stalowa
-  - proj. nawierzchnia jezdni z płyt betonowych 120x80x16cm
-  - proj. nawierzchnia z kruszywa łamanego
-  - proj. nawierzchnia jezdni z płyt ażurowych 60x40x8cm
-  - nawierzchnia jezdni z betonowej kostki brukowej koloru szarego
- 520/1 - nr działek przeznaczonych pod inwestycję
- - zakres inwestycji
-  <sup>1</sup> - drzewa przewidziane do wycinki

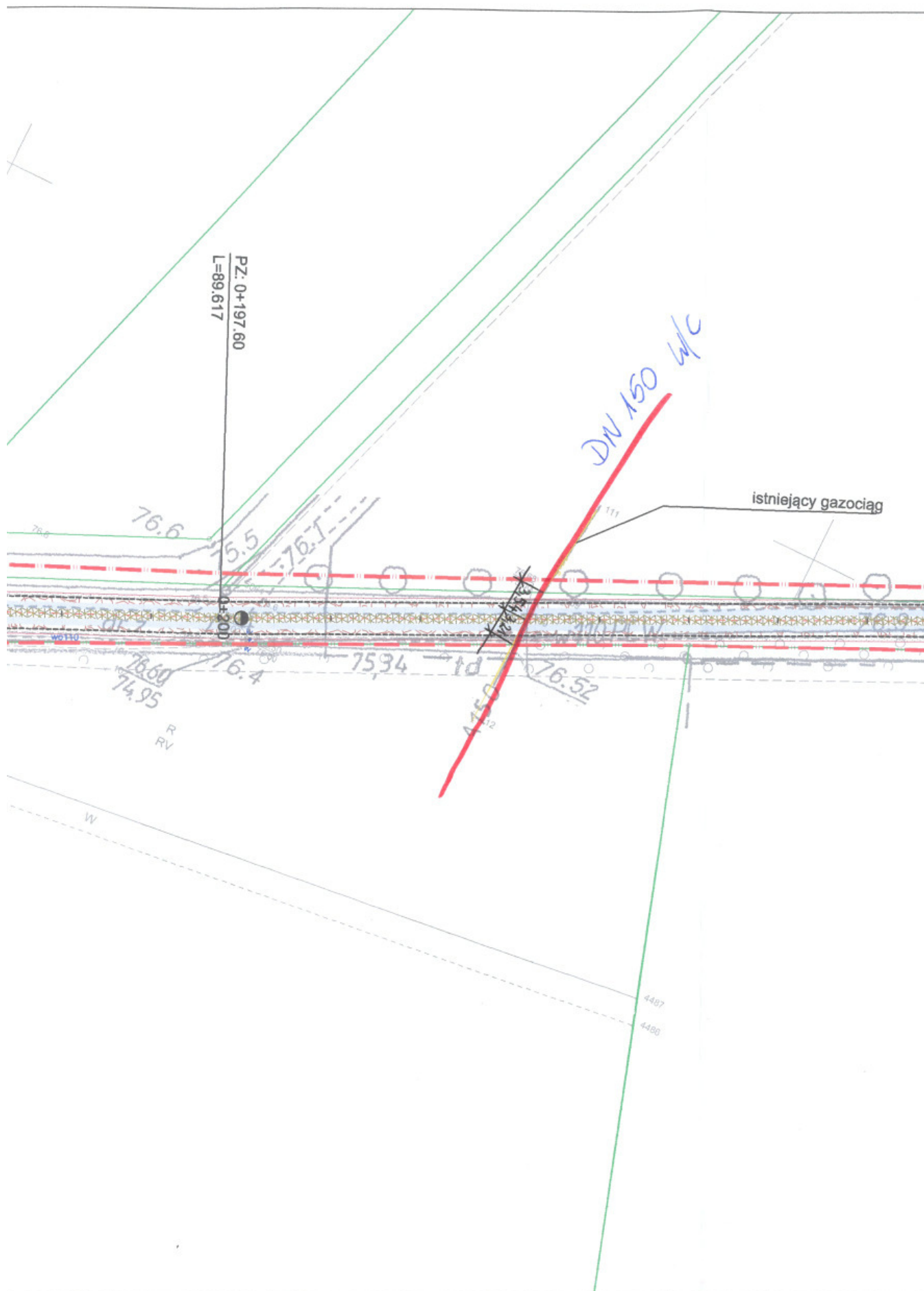
Polska Spółka Gazownictwa sp. z o.o.  
Całkowit Zakład Gazowniczy w Poznaniu  
Sektoria Ewidencji Majątku i Uzgodnień

Wykreślono przebieg sieci gazowej wysokiego ciśnienia  
w oparciu o istniejące plany sieci gazowej.

Uzgodnienie - pismo Nr 493.5004/1041P.14  
Data 5.12.14 podpis 

WAŻNOŚĆ UZGODNIENIA 2 LATA

<b>WYKONAWCA</b>  Biuro Projektowo - Konsultingowe MKM - PROJEKT inż. Marcin Kuciak ul. Długa 14/6 61-850 Poznań tel. 61-4 5-25-21, 603-054-181	Stadium	<b>PROJEKT BUDOWLANY</b>			
	Tytuł rysunku	<b>PLAN SYTUACYJNY</b>			
<b>INWESTOR</b>  Gmina Nowy Tomyśl ul. Poznańska 33 64-300 Nowy Tomyśl	Stanowisko	Imię i nazwisko	Nr uprawnień	Specjalność	Podpis
	Projektant	inż. Marcin Kuciak	WKP/0260/PWOD/08	Projektowanie i kierowanie robotami budowlanymi bez ograniczeń w specjalności drogowej	
	Asystent projektanta	inż. Marianna Krystek	-	-	
	Sprawdzający	mgr inż. Jacek Bromber	WKP/0290/POOD/12	Projektowanie bez ograniczeń w specjalności drogowej	
<b>TEMAT</b>  Budowa drogi nr 376563P w Cichej Górze	DATA:	10.2024		SKALA:	1:500
	BRANŻA:	DROGOWA	RYSUNEK NUMER:	2	
			ARKUSZ NUMER:	1	





Polska Spółka Gazownictwa sp. z o.o.  
Oddział Zakład Gazowniczy w Poznaniu  
Za Groblą 8, 61-860 Poznań  
tel. (61) 8545-100

**Sekcja Ewidencji Majątku i Uzgodnień**  
uzgodnienia.poznan@psgaz.pl

**Biuro Projektowo-Konsultingowe**  
**MKM PROJEKT inż. Marcin Kuciak**  
**Długa 14 m. 6**  
**61-850 Poznań**

W/ znak:  
N/ znak: PSGPO.ZMSM.773.5004.101116.1.24

z dnia 19-11-2024  
z dnia 13-01-2025

Lokalizacja przedsięwzięcia:

Województwo: **wielkopolskie** Gmina: **Nowy Tomyśl** Miejscowość: **Cicha Góra dz. 17, 40**

dotyczy: Budowy drogi nr 376563P

Szanowni Państwo,

nawiązując do Uzgodnienia Branżowego nr PSGPO.ZMSM.773.5004.101116.24 z dnia 5-12-2024 informujemy, że w pkt. 2 zaistniał błąd dotyczący zabezpieczenia gazociągu w rurze ochronnej o długości min. 10,0m (po 5,0m na stronę od osi gazociągu) pod projektowaną nawierzchnią drogową.

W związku z powyższym prosimy o nie stosowanie rury ochronnej na gazociągu wysokiego ciśnienia DN 150.

Za zaistniałą pomyłkę bardzo przepraszamy.

Z poważaniem

Do wiadomości:

- Dział Stacji i Sieci Gazowej

Kierownik Sekcji Ewidencji Majątku i Uzgodnień



**Elektronicznie**  
**podpisany przez**  
**Mateusz Haremski**

Sprawę prowadzi:

Joanna Kasperuk, tel: (61) 8 545 303

**Joanna.Kasperuk**

Elektronicznie podpisany przez  
Joanna.Kasperuk  
Data: 2025.01.13 13:17:35 +01'00'